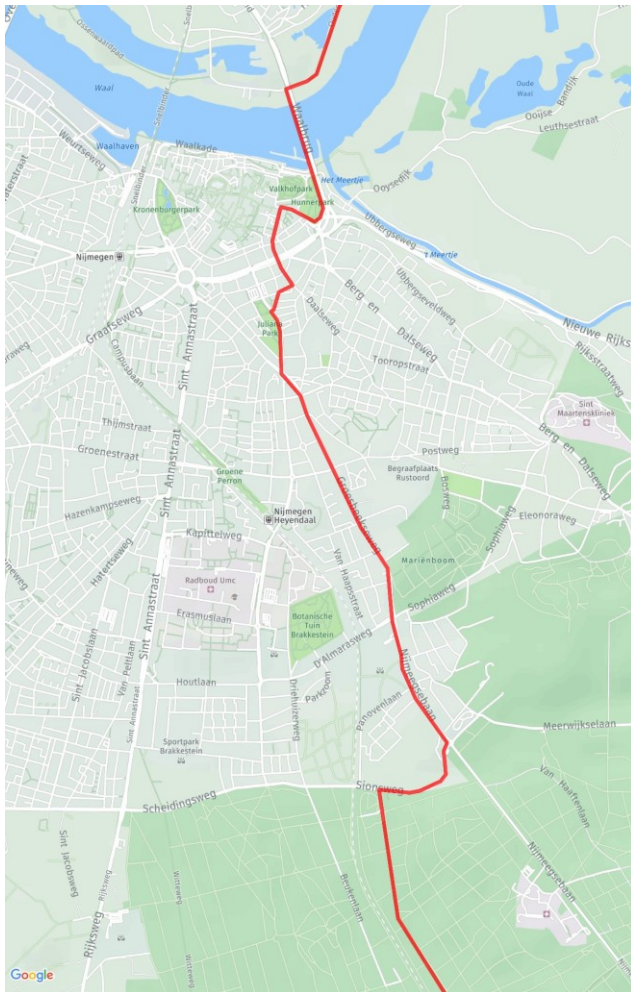
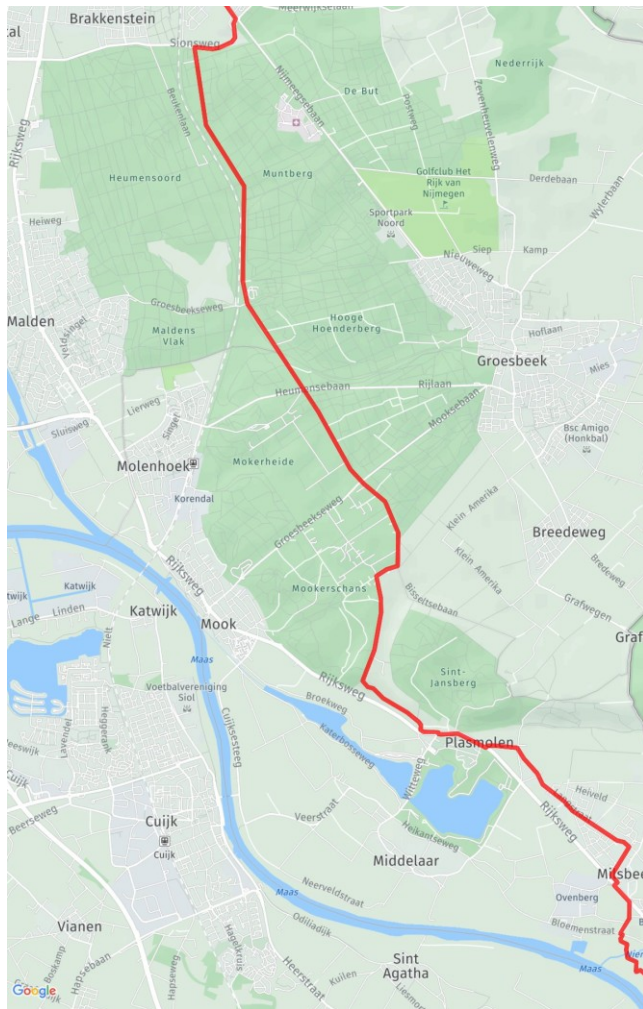




- 0.0 0.7 Vanaf de camping ← ri **KP 75**
- 0.7 1.1 **KP 75 ► 87**
- 1.8 0.3 **KP 87 ► 82** (Krakkedel)
- 2.1 2.5 **KP 82 ► 91**
- 4.6 2.5 **KP 91 ► 97 (Waaldijk)** t.o. Lang-
Straat 291 – 't Kempke – oversteken en
Ventweg (niet het fp) vervolgen. Ew ←
- 7.1 2.8 **KP 97 ► 32** volg fietsbordje
Lent / Nijmegen.
- 9.9 2.4 **KP 32 ↑ ► 33**
- 11.3 0.6 **KP 33 ► 34 (Lent)**
- 11.9 1.5 **KP 34 ► 35 (Fort Lent)**, (hoge)
dijk blijven volgen, nabij boothelling → en bij
T-splitsing ↑ (volg **gele** fietsbordjes
Lent/Nijmegen-centrum)



- 13.4 1.2 **KP 35** ► **01** Over oude Waalbrug
14.6 1.1 **KP 01** ► **03** KP 01 staat op plein bij museum, daar ← (**Hertogstraat**) (dus niet ↑ winkelstraat), bij druk kp ↑ (**Pr. Hendrikstr.**), na 200 m. → en na 100 m. ←
15.5 0.5 bij Prins Bernhardstraat ←
16.0 0.3 ← Groesbeekseweg
16.3 0.5 **KP 03** ► **04** kp (Postweg-Groenewoudseweg) bij druk krp ← Groesbeekseweg
16.8 1.2 **KP 04** ► **07** Heilig Landstichting
18.0 0.9 **KP 07** ► **08** (Nijmegen ri Mook)
18.9 0.8 **KP 08** ► **09**
19.7 2.8 **KP 09** ► **32**



19.7 2.8 **KP 09 ► 32** Nb.: Volg steeds de KP-bordjes Maasduinen, dus niet de bordjes Stadsregio Arnhem-Nijmegen.

22.5 1.2 **KP 32 ► 33**

23.7 0.3 **KP 33 ► 47** hier ↑

24.0 1.3 **KP 47 ► 46** (Mook)
oversteken dus ↑

25.3 3.8 **KP 46 ► 42** (Plasmolen)

Bij kp 'Bowling Plasmolen' oversteken en
weg vervolgen ri KP 24 is ri Gennep/Venlo

29.1 1.4 **KP 42 ► 24** (Milsbeek)

30.5 0.4 **KP 24 ► 37**

30.9 0.9 **KP 37 ► 48**

31.8 1.2 **KP 48 ► 38** → 'Vesting
't Gennepershuis'



33.0 1.3 **KP 38 ► 39** (Genneep)

35.5 0.3 **KP 39 ► 25**

35.9 0.6 **KP 25 ► 51** vlak voor kp 51 →
op rotonde ri **KP02**

36.5 3.2 **KP 51** ri **KP 07** Direct na brug (bij
bushalte 'Veerweg') oversteken, ← naar
beneden, tunneltje onderdoor en ↑ ri **KP07**.

**Let op: gevaarlijke oversteek, druk verkeer,
waar hard wordt gereden !!**

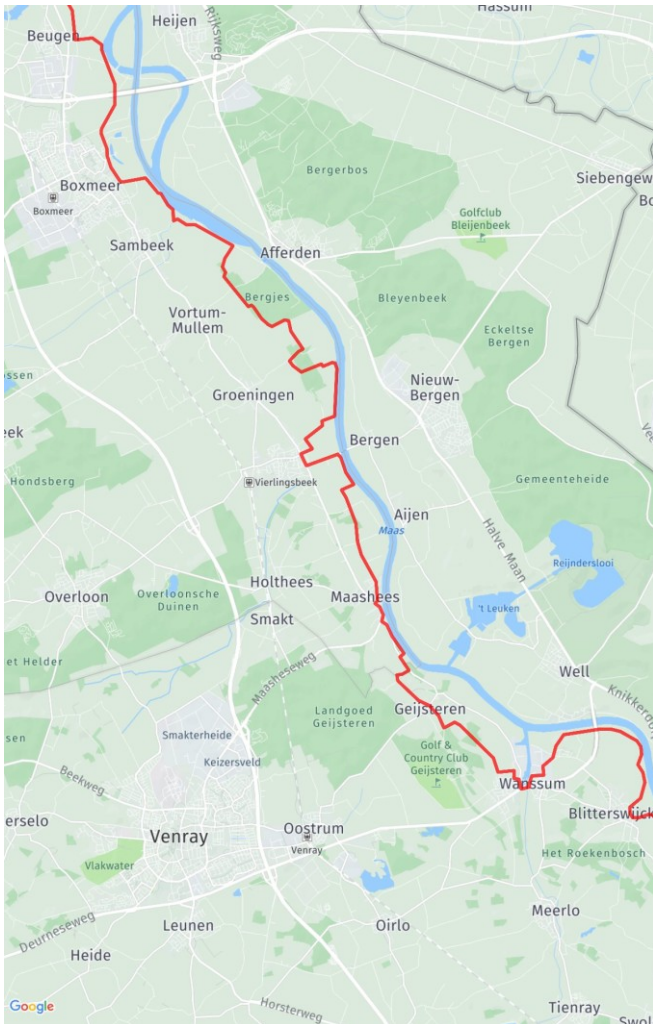
39.7 2.5 **KP 07 ► 15**

42.2 1.4 **KP 15 ► 01**

43.6 1.2 **KP 01 ► 17**


44.8 1.6 **KP 17 ► 04**

46.4 2.4 **KP 04 ► 38**



46.4 2.4 **KP 04 ► 38** (nabij veer
Sambeek – Afferden)

48.8 6.1 **KP 38 ► 55** (Vierlingsbeek)

54.9  **WL - P** bij Rabobank. Bij KP 55 →
De Spoorstraat in, na 150m → **P**.

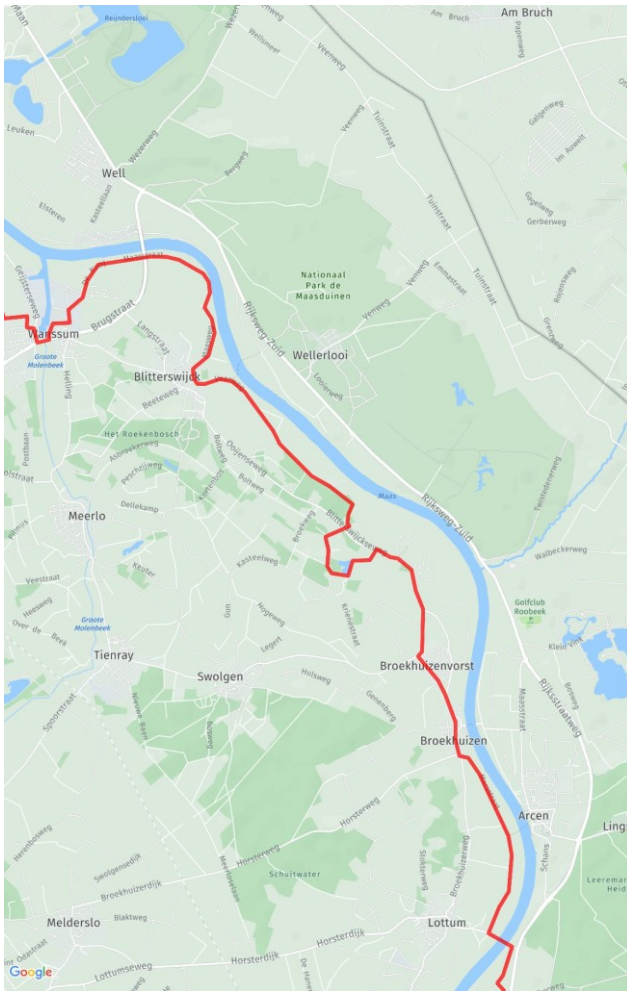
54.9 1.0 **KP 55 ► 40** (nabij veer
Vierlingsbeek – Bergen)

55.9 1.3 **KP 40 ► 57**

57.2 2.6 **KP 57 ► 46** (einde Maashees)

59.8 2.4 **KP 46 ► 61** (Geijsteren)

62.2 7.9 **KP 61 ► 59** (Blitterswijk) in
Wanssum ← Burg. de Weichshavenstraat, →
Piet van Elstraat, ← Stayenhofweg, →
de Kooy, → Maasstraat wordt Maasweg.



Alternatief om grote lus langs de Maas af te snijden: In Wanssum niet ← Burg. de Weichshavenstraat, maar ↑ de Brugstraat volgen tot rotonde. Bij rotonde → en direct ← Ri Blitterswijk/Broekhuizen (Oude Heerweg)

70.1 0.7 KP 59 ► 14

70.8 1.1 KP 14 ► 58

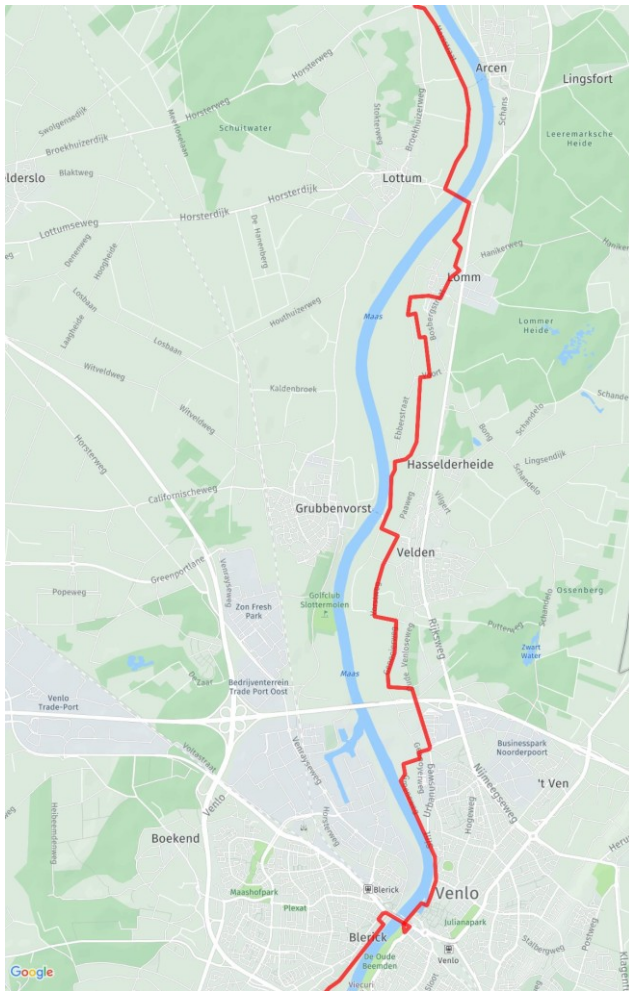
71.9 5.5 KP 58 ► 57 (Broekhuizenvorst)

1^e gedeelte half verhard. Evt. lus afsnijden door net voorbij einde halfverharding ← voorrangsweg naar Ooijen/Broekhuizenvorst.

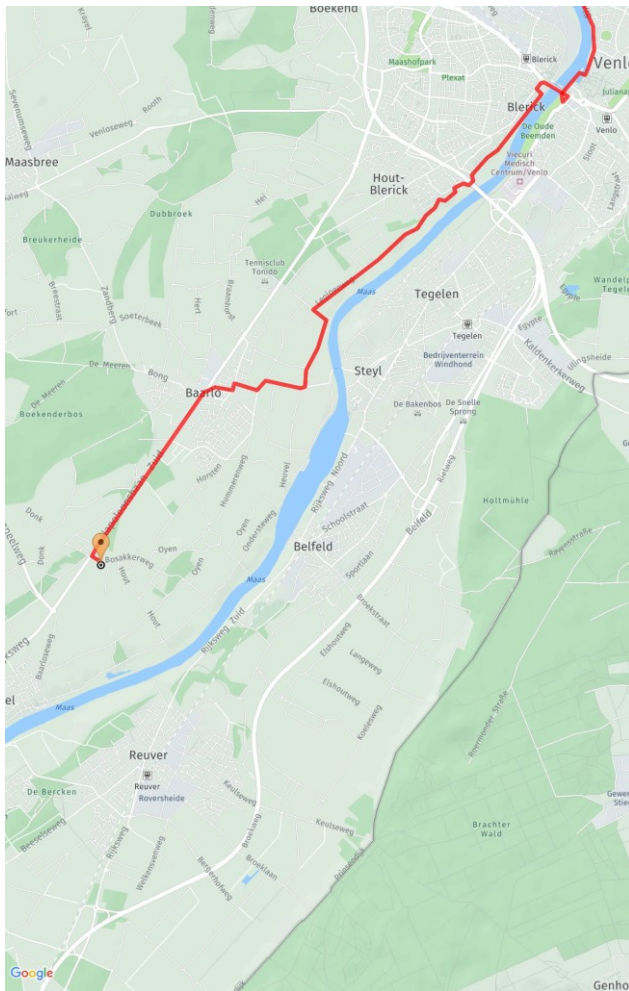
77.4 1.2 KP 57 ► 56 (Broekhuizen)

78.6 1.7 KP 56 ► 26 nabij veer Arcen

80.3 1.1 KP 26 ► 98



- 80.3 1.1 **KP 26 ► 98** hier ← naar Maasveer
Lottum – Lomm, veerpont nemen.
- 81.8 0.4 **KP 98 ► 92**
- 82.2 3.3 **KP 92 ► 28** (door Lom heen)
- 85.5 2.4 **KP 28 ► 84** nabij veer
Grubbenvorst - Velden
- 87.9 0.3 **KP 84 ► 96** (Velden)
- 88.2 3.7 **KP 96 ► 07** (Venlo)
- 91.9 5.5 Als je de weg over moet steken
dan direct 1^e weg →, niet ↑ de Sint
Urbanusweg op. Nabij brug over Maas li
aanhouden. Na KP 07 ri KP 08. Bij
verkeerslichten niet → ri KP 08 maar ←
Blerick, brug over, dan ← en bij 1^e kp weer ←
Dan → Maas volgen, bij hoge flat ← ri KP 09



97.4 3.0 KP 09 ► 59

100.4 1.6 KP 59 ► 04

101.6 1.2 KP 04 ► 58 (Kerkplein Baarlo)

102.0  SM – ri KP 57 (Coop in Baarlo).

Of grote Aldi ri KP 57, bij Napoleonsbaan (zuid) ri Kessel/Roermond, maar nog binnen bebouwde kom Baarlo. Daarna Napoleonsbaan (zuid) vervolgen tot Wok Palace,

106.0 0.2 daar ← Bosakkerweg.

106.2 Boerderijcamping **de Ulend**

[A] Bosakkerweg 10, 5995 PT Kessel (L)

[T] +31 (0)77 462 2 462

[W] www.ulend.nl